



Camera di Commercio
Caserta



La Provincia di Caserta Caratteristiche generali

Dicembre 2009

Ufficio Studi CCIAA
Caserta



Camera di Commercio
Caserta



**Pubblicazione a cura di:
Domenico Russo – Responsabile Servizio “Studi/Statistica
con la collaborazione di Annunziata Mangiacapra**

**Coordinamento a cura di:
Luigi Rao – Dirigente dell’area economica promozionale**

**Fonti:
Istituto G. Tagliacarne - Unioncamere -Istat**

**Camera di Commercio Industria Artigianato e Agricoltura di Caserta
Centralino: 0823 249211 – Ufficio Studi e Statistica 0823 249401
Indirizzo di posta elettronica: domenico.russo@ce.camcom.it**

**La presente pubblicazione, chiusa nel mese di dicembre, è scaricabile integralmente dal sito web
www.ce.camcom.it della Camera di Commercio di Caserta.**



La regione Campania: caratteristiche generali

Caratteristiche principali regione Campania	
Macro-ripartizione	Mezzogiorno
Superficie	13.590 Km ²
Capoluogo	Napoli
Altre provincie	Avellino-Benevento-Caserta-Salerno
Comuni	551
Abitanti	5.812.962
Imprese registrate a sett. 2009	548.013



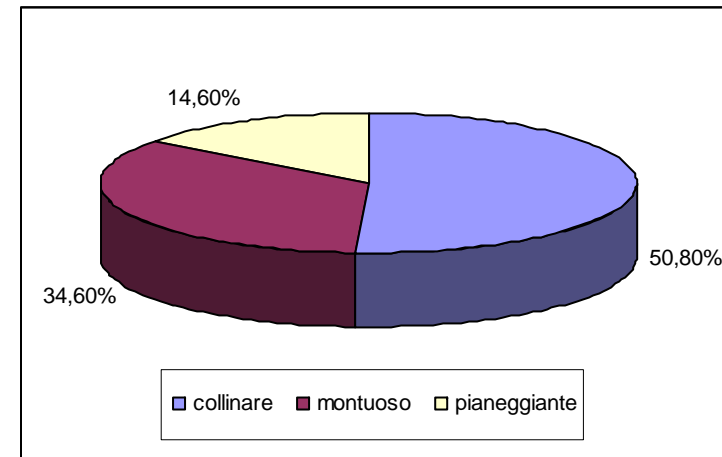
La popolazione della Campania supera i 5.800.000 abitanti risultando di conseguenza la seconda regione più abitata d'Italia (nonché la più popolata del Mezzogiorno) ma gli squilibri della distribuzione degli abitanti sul territorio sono altissimi; la densità abitativa risulta pari a 427,7 abitanti per Km², dato per il quale la Campania risulta essere la prima regione nella relativa graduatoria a livello nazionale. Si riprende invece il primato in graduatoria per il numero di componenti per famiglia (2,80). Ben il 62,8% della popolazione risiede nei 65 centri con più di 20.000 abitanti. La regione Campania ha il più alto indice di natalità d'Italia e oggi vanta la più alta percentuale di giovani, circostanza che viene confortata dalla presenza della maggiore percentuale in Italia di under 14 (17%) e dalla più bassa percentuale di incidenza degli ultrasessantacinquenni (15,7%). Infine il numero di residenti stranieri colloca la provincia al 8° posto nella graduatoria nazionale.



La regione Campania: caratteristiche generali

Il nome Campania deriva dal termine latino *campus*, che vuol dire campagna, e per commistione linguistica, dal termine osco *Kampanom*, con il quale si indicava l'area nei pressi della città di Capua. Tuttavia, deve essere precisato che gli studi al riguardo non sono giunti a conclusioni univoche, poiché non è chiaro se la parola Campania sia una derivazione dell'aggettivo modificato di Capua (Capua, Capuania, Campania), ovvero se trovi invece coincidenza con il significato di "campagna", come farebbe presupporre la nota espressione "Campania felix".

La Campania è prevalentemente collinare (50,8%), il 34,6% di essa è montuosa e il 14,6% pianeggiante; fra i principali rilievi abbiamo i monti del Matese e i monti Picentini; la regione è caratterizzata da due estese pianure, quella del Sele e del Volturno, e altre aree pianeggianti come l'agro nocerino-sarnese. Esistono, inoltre, due vulcani: il Vesuvio, attivo e attualmente in stato di quiescenza, ed il vulcano spento di Roccamonfina in provincia di Caserta. La regione può essere suddivisa in due zone climatiche: quella col clima mite, influenzato dalla presenza del mare, che comprende la costa del casertano, il napoletano e la costa del salernitano dove si possono sentire maggiormente i benefici del mare; e quella col clima più rigido, che comprende le zone interne dove si nota l'aumento della presenza della montagna



Le province della regione Campania: Napoli

Caratteristiche principali Napoli	(V.a.)	% su regione
Superficie	1.171 Km ²	8,62%
Comuni	92	16,70%
Abitanti	3.074.375	52,89%
Imprese registrate a sett. 2009	262.450	47,89%



La popolazione di Napoli sfiora i 3.100.000 abitanti risultando di conseguenza la terza provincia più abitata d'Italia (nonché la più popolata del Mezzogiorno); la densità abitativa risulta pari a 2.625,1 abitanti per Km², dato per il quale Napoli risulta essere la prima provincia nella relativa graduatoria a livello nazionale. Riconquista inoltre il primato in graduatoria per il numero di componenti per famiglia (2,87). Ben l'82,6% della popolazione risiede nei 38 centri con più di 20.000 abitanti, un dato che risulta essere il terzo in Italia ed il primo nel Mezzogiorno. La provincia di Napoli, insieme alla limitrofa Caserta, è una delle aree nazionali in cui la popolazione risulta essere più giovane, circostanza che viene confortata dalla presenza della maggiore percentuale in Italia di under 14 (18%) e dalla più bassa percentuale di incidenza degli ultrasessantacinquenni (14,2%). Infine il numero di residenti stranieri è, in valore assoluto, il più alto della regione e colloca la provincia al 15° posto nella graduatoria nazionale.



Le province della regione Campania: Salerno

Caratteristiche principali Salerno	(V. a.)	% su regione
Superficie	4.917 Km ^q	36,18%
Comuni	158	28,68%
Abitanti	1.106.099	19,03%
Imprese registrate a sett. 2009	118.425	21,61%



Salerno presenta una popolazione residente che supera il milione di abitanti (1.106.099 unità), ottava provincia nel contesto italiano. La provincia si presenta densamente popolata rispetto sia alla media nazionale che a quella del Sud, anche se i 224,9 abitanti per km^q non costituiscono certo uno dei più alti valori della macroripartizione di riferimento. Il 53,5% della popolazione si concentra nei 14 comuni con più di 20.000 abitanti, un dato in linea con la media nazionale. La struttura per classi di età evidenzia una quota di giovanissimi (15,3%) sensibilmente maggiore rispetto alla media nazionale (14%), anche se in diminuzione, ed un conseguente deficit, anch'esso marcato, di anziani (over 64) che rappresentano il 17,9% della popolazione contro il 20% a livello Italia. Da segnalare infine una lieve ripresa della presenza di nuclei familiari di grandi dimensioni, il cui numero medio di componenti per famiglia di 2,3 unità risulta essere oggi quasi di 2,7 unità. Scarsa la presenza di stranieri rispetto alla popolazione: 80° posto in graduatoria.



Le province della regione Campania: Avellino

Caratteristiche principali Avellino	(V. a.)	% su regione
Superficie	2.792 Km ²	20,54%
Comuni	119	21,60%
Abitanti	439.565	7,56%
Imprese registrate a sett. 2009	45.434	8,29%



Gli abitanti residenti di Avellino sono 439.565 e si distribuiscono sul territorio con una densità pari a 157,5 abitanti per km². Interessante notare come i due centri più grandi (quelli con più di 20.000 abitanti e che per la precisione sono Avellino ed Ariano Irpino) assorbono solo una minima parte della popolazione provinciale, pari al 18,2%. Questa quota rappresenta l'ottavo valore più basso in ambito nazionale. La provincia di Avellino si distingue anche per una rilevante quota, rispetto alla media nazionale, di giovani sotto i 14 anni (14,4%), anche se nel Sud molte province possono vantare quote più significative. Aumenta rispetto al complesso del Paese e nei confronti del dato del meridione il peso delle persone in età lavorativa (15-64 anni). Da segnalare infine lo scarso potere attrattivo esercitato dal territorio nei confronti della popolazione straniera: sono infatti 1.908 gli stranieri presenti ogni 100.000 abitanti, in aumento rispetto al 2006, dato che rende Avellino la 19-esima provincia italiana con la minore penetrazione di immigrati.





Le province della regione Campania: Benevento

Caratteristiche principali Benevento	(V. a.)	% su regione
Superficie	2.071 Km ^q	15,24%
Comuni	78	14,16%
Abitanti	288.726	4,97%
Imprese registrate a sett. 2009	35.048	6,40%



La provincia di Benevento non è eccessivamente popolata: ad una popolazione residente pari a 288.726 unità corrisponde una densità demografica di 139,4 abitanti per km^q. Tale dato è inferiore sia alla media nazionale (199,3) che a quella del Mezzogiorno (169,5). Il capoluogo (unico comune della provincia con più di 20.000 abitanti) non esercita un grande richiamo sulla popolazione provinciale: solamente il 21,6% dei residenti abita infatti nel comune di Benevento, rivelando un grado di urbanizzazione particolarmente basso, meno della metà rispetto ad entrambi i contesti di riferimento (Italia e Mezzogiorno). La caratteristica principale della struttura della popolazione per classi di età è lo scarso peso di coloro che hanno un'età compresa fra i 15 ed i 64 anni, probabile conseguenza della vicinanza con Napoli. Solamente il 64,8% della popolazione appartiene a questo fascia di età, un valore che è tra i più bassi d'Italia. La presenza di ultrasessantacinquenni (20,8%) è superiore alla media nazionale (20%). Caratteristica della provincia è la scarsa incidenza della popolazione straniera sul territorio, sono presenti infatti 1.388 stranieri ogni 100.000 abitanti, dato circa quattro volte inferiore alla media nazionale e tra i più bassi del Paese (collocandosi al 96° posto).

Le province della regione Campania: Caserta

Caratteristiche principali Caserta	(V. a.)	% su regione
Superficie	2.639 Km ²	19,42%
Comuni	104	18,87%
Abitanti	904.197	15,55%
Imprese registrate a sett. 2009	86.656	15,81%

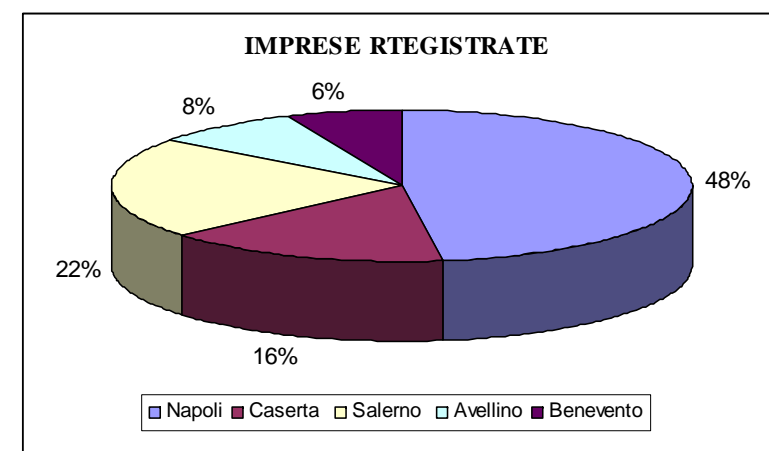
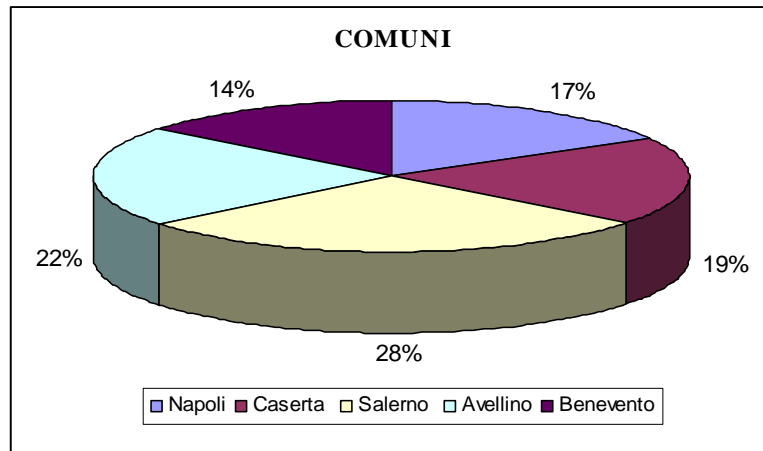
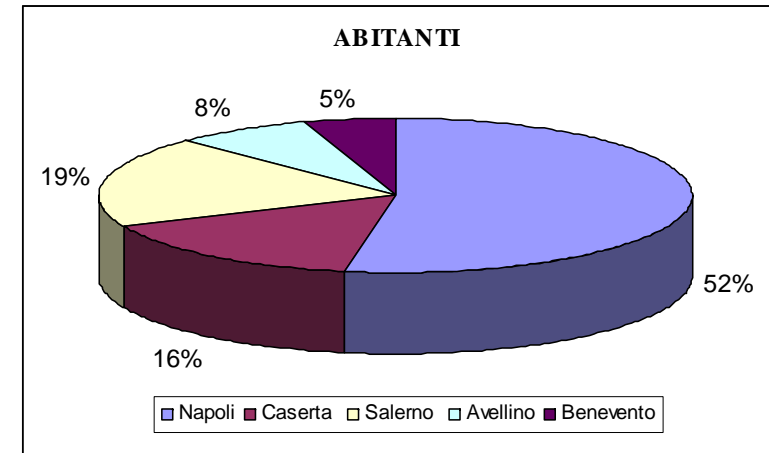
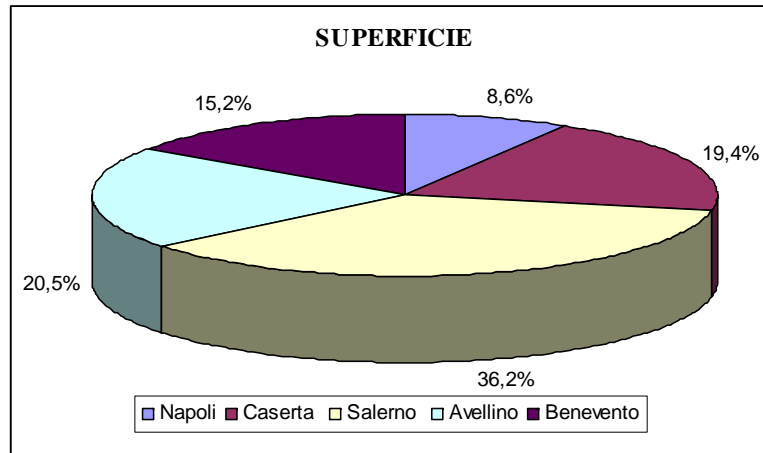


Gli abitanti della provincia di Caserta ammontano a 904.197 unità, e ciò contribuisce a rendere l'area una delle più popolate del Sud. La densità demografica è di particolare rilievo; infatti è pari a 342,6 abitanti per km², ben oltre una volta e mezza quella nazionale e seconda nel Meridione solamente alla provincia di Napoli. La popolazione non ha peraltro la tendenza ad addensarsi nei comuni più importanti. I sette comuni con più di ventimila abitanti (Caserta, Aversa, Marcianise, Maddaloni, Santa Maria Capua Vetere, Mondragone, Sessa Aurunca) infatti assorbono oltre un 1/3 della popolazione provinciale, dove invece il dato relativo al Mezzogiorno e all'intero Paese risulta essere ben superiore (rispettivamente il 55,9% ed il 52,8%). Di particolare rilievo il numero di componenti per famiglia, 2,80, che colloca la provincia al 2° posto della graduatoria nazionale. La struttura per età si presenta straordinariamente giovane, al pari di quella della vicina Napoli: la quota degli under 14 sul totale della popolazione (17,5%) è infatti la seconda più alta in ambito nazionale, preceduta solamente dal capoluogo di regione. Al contempo la percentuale di over 65 risulta essere la seconda più bassa del paese (14,6%). L'analisi della piramide dell'età per sesso mette in mostra un certo deficit di uomini in età lavorativa, comunque in linea alla media nazionale, mentre la componente femminile presenta un certo esubero. La percentuale di immigrati extracomunitari sul totale degli stranieri si colloca al di sopra del dato nazionale (76,3% contro il 72,8% medio del Paese).





Le province della regione Campania in sintesi



È importante notare come il capoluogo Napoli, sia la provincia meno estesa territorialmente ma con un numero di abitanti e di imprese registrate di gran lunga superiore rispetto alle altre province campane.

La densità abitativa nei comuni della provincia di Caserta

Comune	Superficie (Kmq)	Popolazione	Densità (Ab/Kmq)
Aversa	8,73	51.947	5.950,40
San Nicola la Strada	4,7	21.105	4.490,43
Sant'Arpino	3,2	14.044	4.388,75
Curti	1,73	7.228	4.178,03
Portico di Caserta	1,82	7.587	4.168,68
Lusciano	4,52	14.088	3.116,81
Casapulla	2,88	8.564	2.973,61
Cesa	2,79	7.875	2.822,58
San Marcellino	4,64	12.647	2.725,65
Capodrise	3,49	9.347	2.678,22
Trentola-Ducenta	6,63	17.300	2.609,35
Recale	3,22	7.424	2.305,59
Casagiove	6,31	14.279	2.262,92
Casapesenna	3	6.633	2.211,00
Santa Maria Capua Vetere	15,76	33.571	2.130,14
San Cipriano d'Aversa	6,2	12.891	2.079,19
Orta di Atella	10,69	21.802	2.039,48
Teverola	6,72	13.160	1.958,33
Parete	5,72	10.796	1.887,41
San Prisco	7,67	12.027	1.568,06
Caserta	53,91	78.965	1.464,76
Macerata Campania	7,63	10.745	1.408,26
Marcianise	30,78	40.192	1.305,78
Santa Maria a Vico	10,83	14.090	1.301,02
San Marco Evangelista	5,49	6.108	1.112,57
Succivo	6,96	7.630	1.096,26
Casaluce	9,36	10.234	1.093,38
Carinaro	6,29	6.858	1.090,30
Maddaloni	36,53	38.616	1.057,10
Gricignano di Aversa	9,84	9.982	1.014,43





La densità abitativa nei comuni della provincia di Caserta

Comune	Superficie (Kmq)	Popolazione	Densità (Ab/Kmq)
Casal di Principe	23,36	20.920	895,55
Frignano	9,92	8.540	860,89
Villa di Briano	8,52	6.202	727,93
San Felice a Cancellò	26,78	17.515	654,03
Cervino	7,96	5.094	639,95
Bellona	11,68	5.851	500,94
Mondragone	54,42	26.910	494,49
Sparanise	18,73	7.363	393,11
Capua	48,63	18.896	388,57
Arienzo	14,16	5.318	375,56
Calvi Risorta	15,88	5.913	372,36
Castel Volturno	72,23	23.557	326,14
Camigliano	6,09	1.798	295,24
Vitulazio	22,72	6.388	281,16
Piedimonte Matese	41,34	11.564	279,73
Valle di Maddaloni	10,81	2.786	257,72
Cellole	35	7.826	223,6
Pastorano	13,85	2.853	205,99
Pignataro Maggiore	31,69	6.363	200,79
Pietramelara	23,9	4.710	197,07
Villa Literno	61,65	11.180	181,35
Caiazzo	36,92	5.868	158,94
Castel Morrone	25,35	3.996	157,63
Riardo	16,58	2.491	150,24
Vairano Patenora	43,69	6.513	149,07
Grazzanise	46,99	6.813	144,99
Teano	88,68	12.684	143,03
Sessa Aurunca	163,09	22.703	139,21
San Tammaro	36,82	4.948	134,38
Alvignano	37,65	4.988	132,48

segue

La densità abitativa nei comuni della provincia di Caserta

Comune	Superficie (Kmq)	Popolazione	Densità (Ab/Kmq)
Carinola	63,71	8.150	127,92
Francolise	40,75	5.006	122,85
Roccamonfina	30,94	3.702	119,65
Alife	63,87	7.486	117,21
Caianello	15,63	1.762	112,73
Cancello ed Arnone	49,22	5.232	106,3
Piana di Monte Verna	23,39	2.422	103,55
Baia e Latina	24,5	2.343	95,63
Castel Campagnano	17,53	1.643	93,73
Pietravairano	33,23	3.100	93,29
Santa Maria la Fossa	29,52	2.703	91,57
Capriati a Volturno	18,45	1.685	91,33
Fontegreca	9,56	868	90,79
Ailano	15,49	1.399	90,32
Falciano del Massico	42	3.749	89,26
Formicola	17,39	1.541	88,61
San Potito Sannitico	22,83	1.972	86,38
Marzano Appio	28,24	2.405	85,16
Dragoni	25,94	2.144	82,65
Tora e Piccilli	12,53	1.001	79,89
Prata Sannita	21,12	1.616	76,52
Ruviano	24,41	1.865	76,4
San Pietro Infine	14,1	1.025	72,7
Galluccio	31,95	2.296	71,86
Rocca d'Evandro	49,46	3.485	70,46
Sant'Angelo d'Alife	33,91	2.350	69,3
Castello del Matese	21,48	1.475	68,67
Liberi	17,41	1.167	67,03
Gioia Sannitica	54,05	3.588	66,38
Mignano Monte Lungo	52,94	3.294	62,22



La densità abitativa nei comuni della provincia di Caserta

Comune	Superficie (Kmq)	Popolazione	Densità (Ab/Kmq)
Pontelatone	30,45	1.842	60,49
Castel di Sasso	20,32	1.184	58,27
Raviscanina	24,48	1.419	57,97
Presenzano	31,66	1.798	56,79
Giano Vetusto	11,52	654	56,77
Conca della Campania	26,6	1.336	50,23
Pratella	34,44	1.666	48,37
Valle Agricola	24,42	1.022	41,85
Rocchetta e Croce	12,91	531	41,13
Roccaromana	27,06	1.013	37,44
Letino	31,67	799	25,23
Gallo Matese	30,95	703	22,71
San Gregorio Matese	56,36	1.007	17,87
Ciorlano	27,86	463	16,62

Il comune con la maggiore densità abitativa della provincia di Caserta è Aversa, con 5.950 abitanti per Kmq, fanalino di coda è invece Ciorlano con appena 16 abitanti per Kmq.

Il comune più esteso territorialmente è Sessa Aurunca con una superficie di 163,09 Kmq, superando il capoluogo Caserta di ben 9 posizioni.

Caserta risulta essere invece il comune con il maggior numero di abitanti seguito da Aversa, che ricordiamo avere il primato per la densità abitativa della provincia, e Marcianise.

La provincia di Caserta: popolazione e territorio

Popolazione e territorio		CASERTA	Campania	Mezzogiorno	Italia
Totale superficie	kmq 2008	2.639	13.590	123.025	301.336
n°comuni totale	v.a. 2008 (31-12)	104	551	2.555	8.101
di cui n° com<20000ab.	v.a. 2008 (31-12)	93	485	2.341	7.591
di cui n° com>=20000ab.	v.a. 2008 (31-12)	11	66	214	510
Baricentro demografico	nome comune	San Tammaro	Somma Vesuviana (NA)	Cava de' Tirreni (SA)	Piegaro (PG)
Densità abitativa	ab per kmq 2008 (31-12)	342,58	427,73	169,53	199,26
n°famiglie	v.a. 2008 (31-12)	322.355	2.073.576	7.875.954	24.641.200
n°componenti per famiglia	v.a. 2008 (31-12)	2,80	2,80	2,64	2,42

Popolazione e territorio		CASERTA	Campania	Mezzogiorno	Italia
Popolazione Totale anagrafica	v.a. 2007 (31-12)	897.820	5.811.390	20.826.769	59.619.290
di cui maschi	v.a. 2007 (31-12)	437.240	2.820.477	10.114.614	28.949.747
di cui femmine	v.a. 2007 (31-12)	460.580	2.990.913	10.712.155	30.669.543
di cui maschi	% 2007 (31-12)	48,70	48,53	48,57	48,56
di cui femmine	% 2007 (31-12)	51,30	51,47	51,43	51,44
di cui Popolazione 0-14	v.a. 2007 (31-12)	157.354	985.576	3.196.964	8.367.043
di cui Popolazione 15-64	v.a. 2007 (31-12)	609.300	3.914.984	13.929.052	39.306.261
di cui Popolazione >64	v.a. 2007 (31-12)	131.166	910.830	3.700.753	11.945.986
di cui Popolazione 0-14	% 2007 (31-12)	17,53	16,96	15,35	14,03
di cui Popolazione 15-64	% 2007 (31-12)	67,86	67,37	66,88	65,93
di cui Popolazione >64	% 2007 (31-12)	14,61	15,67	17,77	20,04
di cui Maschi 0-14	v.a. 2007 (31-12)	80.480	504.163	1.640.917	4.302.487
di cui Maschi 15-64	v.a. 2007 (31-12)	301.854	1.935.179	6.897.193	19.647.451
di cui Maschi > 64	v.a. 2007 (31-12)	54.906	381.135	1.576.504	4.999.809
di cui Maschi 0-14	% 2007 (31-12)	18,41	17,88	16,22	14,86
di cui Maschi 15-64	% 2007 (31-12)	69,04	68,61	68,19	67,87
di cui Maschi > 64	% 2007 (31-12)	12,56	13,51	15,59	17,27
di cui Femmine 0-14	v.a. 2007 (31-12)	76.874	481.413	1.556.047	4.064.556
di cui Femmine 15-64	v.a. 2007 (31-12)	307.446	1.979.805	7.031.859	19.658.810
di cui Femmine >64	v.a. 2007 (31-12)	76.260	529.695	2.124.249	6.946.177
di cui Femmine 0-14	% 2007 (31-12)	16,69	16,10	14,53	13,25
di cui Femmine 15-64	% 2007 (31-12)	66,75	66,19	65,64	64,10
di cui Femmine >64	% 2007 (31-12)	16,56	17,71	19,83	22,65

La provincia di Caserta: popolazione e territorio

Popolazione e territorio		CASERTA	Campania	Mezzogiorno	Italia
Tot. Stranieri residenti	v.a. 2007 (31-12)	23.252	114.792	428.404	3.432.651
-di cui maschi	v.a. 2007 (31-12)	10.856	47.771	196.759	1.701.817
-di cui femmine	v.a. 2007 (31-12)	12.396	67.021	231.645	1.730.834
-di cui maschi	% 2007 (31-12)	46,69	41,62	45,93	49,58
-di cui femmine	% 2007 (31-12)	53,31	58,38	54,07	50,42
-di cui minorenni	v.a. 2007 (31-12)	3.749	17.635	78.915	767.060
-di cui minorenni	% 2007 (31-12)	16,12	15,36	18,42	22,35
-di cui di età 0-14	v.a. 2007 (31-12)	3.170	14.913	67.082	660.212
-di cui di età 15-64	v.a. 2007 (31-12)	19.787	97.708	350.856	2.702.586
-di cui di età >64	v.a. 2007 (31-12)	295	2.171	10.466	69.853
-di cui di età 0-14	% 2007 (31-12)	13,63	12,99	15,66	19,23
-di cui di età 15-64	% 2007 (31-12)	85,10	85,12	81,90	78,73
-di cui di età >64	% 2007 (31-12)	1,27	1,89	2,44	2,03

Popolazione e territorio		CASERTA	Campania	Mezzogiorno	Italia
Speranza di vita alla nascita-maschi	v.a. 2006 (anni)	76,83	76,91	78,02	78,40
Speranza di vita a 45 anni-maschi	v.a. 2006 (anni)	33,72	33,80	34,85	35,11
Speranza di vita a 65 anni-maschi	v.a. 2006 (anni)	16,81	16,90	17,61	17,77
Speranza di vita alla nascita-femmine	v.a. 2006 (anni)	82,46	82,54	83,39	83,98
Speranza di vita a 45 anni-femmine	v.a. 2006 (anni)	38,48	38,57	39,41	39,93
Speranza di vita a 65 anni-femmine	v.a. 2006 (anni)	20,44	20,45	21,05	21,57

La provincia di Caserta: tenore di vita

Tenore di vita		CASERTA	Campania	Mezzogiorno	Italia
reddito disp. totale	migliaia di euro 2007	10.586	71.041	269.279	1.046.379
reddito disp. procapite	euro 2007	11.833	12.247	12.952	17.623
consumi finali interni	milioni di euro 2007	9.588	66.623	249.481	916.171
- procapite	euro 2007	10.604	11.461	11.962	15.258
- consumi alimentari	milioni di euro 2007	2.225	15.026	52.857	158.331
- consumi non alimentari	milioni di euro 2007	7.363	51.597	196.624	757.840
- consumi alimentari	% 2007	23,21	22,55	21,19	17,28
- consumi non alimentari	% 2007	76,79	77,45	78,81	82,72
- Depositi Bancari delle Famiglie per localizzazione della clientela	migliaia di euro 2008 (31-12)	3.640	33.580	116.351	520.364
Consumi Energia Elettrica per Usi domestici	milioni di Kwh 2008	918	5.761	22.419	68.389
% Consumi Energia Elettrica per Usi domestici	% 2008	28,99	33,57	27,07	21,74
Consumo En. El. Usi domestici procapite	Kwh 2008	1.016	991	1.075	1.139
Consumo benz. Totale	tonnellate 2006	163.157	944.051	3.828.762	12.668.482
- Consumo totale procapite	Kg 2006	183,02	163,04	184,47	214,53
Totale veicoli circolanti	v.a. 2008	674.208	4.356.254	15.742.921	47.895.692
Totale veicoli circolanti	v.a. 2007	659.689	4.275.763	15.441.697	47.131.347
- Consumo benzina/ parco veicolare	Kg 2006	247,32	220,79	247,95	268,79
Totale autovetture circolanti	v.a. 2008	528.310	3.337.039	12.075.681	36.074.529
Totale autovetture circolanti	v.a. 2007	519.911	3.298.817	11.924.327	35.680.097
di cui >2000 cc.	v.a. 2007	30.904	172.383	655.455	2.525.189
di cui >2000 cc.	%2007	5,94	5,23	5,50	7,08
- n° autovetture circolanti per 1.000 abitanti	indicatore 2008	745,64	749,40	754,83	797,66
Totale autovetture immatricolate	v.a. 2007	19.317	120.938	521.272	2.516.530
- n° autovetture immatricolate per 1.000 abitanti	indicatore 2007	21,36	20,80	24,99	41,91



Camera di Commercio
Caserta

Ufficio Studi CCIAA
Caserta